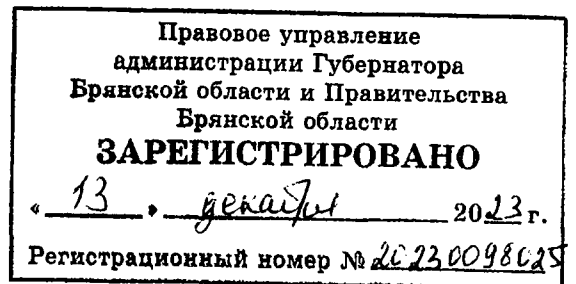


**УПРАВЛЕНИЕ ПО ОХРАНЕ И СОХРАНЕНИЮ ИСТОРИКО-КУЛЬТУРНОГО НАСЛЕДИЯ БРЯНСКОЙ ОБЛАСТИ****П Р И К А З**12.12. 2023 г.№ 2-1/195

г. Брянск

Об утверждении границ территории, схемы границ территории и требований к осуществлению деятельности в границах территории объекта культурного наследия регионального значения «Братская могила 35 советских воинов, погибших в 1941 и 1943 гг. в боях с немецко-фашистскими захватчиками»

(Брянская область, Суземский район, с. Алешковичи, центр)



В целях обеспечения сохранности объекта культурного наследия регионального значения и в соответствии со статьями 3, 3.1, 5, 5.1 и 33 Федерального закона от 25.06.2002 № 73-ФЗ «Об объектах культурного наследия (памятниках истории и культуры) народов Российской Федерации», а также руководствуясь приказом Министерства культуры Российской Федерации от 04.06.2015 № 1745 «Об утверждении требований к составлению проектов границ территорий объектов культурного наследия»

Приказываю:

1. Утвердить границы территории и схему границ территории объекта культурного наследия регионального значения «Братская могила 35 советских воинов, погибших в 1941 и 1943 гг. в боях с немецко-фашистскими захватчиками» (Брянская область, Суземский район, с. Алешковичи, центр), согласно приложению 1 к настоящему приказу.

2. Утвердить требования к осуществлению деятельности в границах территории объекта культурного наследия регионального значения «Братская могила 35 советских воинов, погибших в 1941 и 1943 гг. в боях с немецко-фашистскими захватчиками» согласно приложению 2 к настоящему приказу.

3. Контроль за исполнением настоящего приказа возложить на Кочетову И.А., начальника отдела охраны объектов культурного наследия регионального и местного (муниципального) значения управления.

Начальник управления

К.В. Волков

Приложение 1

к приказу управления по охране и
сохранению историко – культурного
наследия Брянской области
от « 12 » 12 2023 г. № 2-1/195

**Описание границ территории объекта культурного наследия
регионального значения
«Братская могила 35 советских воинов, погибших в 1941 и 1943 гг. в
боях с немецко-фашистскими захватчиками»
(Брянская область Суземский район, с. Алешковичи, центр)**

Граница территории объекта культурного наследия «Братская могила 35 советских воинов, погибших в 1941 и 1943 гг. в боях с немецко-фашистскими захватчиками» (Брянская область Суземский район, с. Алешковичи, центр) в границах ограждения мемориального комплекса, в соответствии с нумерацией точек, отраженных на карте (схеме) границы территории объекта культурного наследия, устанавливается по следующим рубежам:

- от точки 1 до точки 4: по границе благоустроенной территории памятника - по ограждению.






**Перечень координат поворотных (характерных) точек границ
территории объекта культурного наследия регионального значения
«Братская могила 35 советских воинов, погибших в 1941 и 1943 гг. в
боях с немецко-фашистскими захватчиками»
(Брянская область Суземский район, с. Алешковичи, центр)**

Граница территории Система координат «СК-32»		
1	376865.1	2161350.07
2	376860.63	2161352.43
3	376858.24	2161347.94
4	376862.75	2161345.54
1	376865.1	2161350.07

**Карта (схема) границы территории
 объекта культурного наследия регионального значения
 «Братская могила 35 советских воинов, погибших в 1941 и 1943 гг. в
 боях с немецко-фашистскими захватчиками»
 (Брянская область Суземский район, с. Алешковичи, центр)**



Используемые условные обозначения:

	объект культурного наследия регионального значения "Вознесенская церковь"
	граница территории объекта культурного наследия
	территория объекта культурного наследия
	границы земельных участков по сведениям ЕГРН
	поворотная точка границы территории объекта культурного наследия

Приложение 2

к приказу управления по охране и
сохранению историко – культурного
наследия Брянской области
от « 12 » 12 2023 г. № 2-1/195

Требования
к осуществлению деятельности в границах территории объекта
культурного наследия регионального значения
«Братская могила 35 советских воинов, погибших в 1941 и 1943 гг. в боях с
немецко-фашистскими захватчиками»

1.1. На территории объекта культурного наследия **разрешается:**

- ведение хозяйственной деятельности, не противоречащей требованиям обеспечения сохранности объекта культурного наследия и позволяющей обеспечить функционирование объекта культурного наследия в современных условиях, в том числе:

- проведение работ по сохранению объекта культурного наследия и его отдельных элементов;

- сохранение и воссоздание историко-градостроительной среды объекта культурного наследия;

- установка памятников, монументов, памятных знаков и иной историко - культурной информации, относящейся к объекту культурного наследия;

- благоустройство территории, в том числе устройство ограждений, сооружений инженерной защиты объекта культурного наследия (водоотведения), плиточного и иного покрытия, наружного освещения;

- работы по озеленению территории, в том числе замена существующего озеленения на аллеи посадки деревьев с компактной кроной, не препятствующих визуальному восприятию объекта культурного наследия;

2.1. На территории объекта культурного наследия **запрещается:**

- строительство объектов капитального строительства и увеличение объемно-пространственных характеристик, существующих на территории памятника объектов капитального строительства;

- проведение земляных, строительных, мелиоративных и иных работ, за исключением работ по сохранению объекта культурного наследия или его отдельных элементов, сохранению историко-градостроительной или природной среды объекта культурного наследия;

- градостроительная, хозяйственная и иная деятельность, создающая угрозу повреждения, разрушения, уничтожения и изменения пространственных характеристик объекта культурного наследия;

- размещение рекламных конструкций, не связанных с функциональной деятельностью объекта и нарушающих визуальное восприятие объекта культурного наследия.